

Депутатский вестник

*Общественно – политическое печатное издание Совета депутатов
Сущевского сельского поселения Костромского муниципального района
Костромской области*

Учредитель: Совет депутатов Сущевского сельского поселения Костромского
муниципального района Костромской области.

Печатное издание выходит

с 15 августа 2006 года

№ 66 от 15 ноября 2023 года

издание выходит по мере

необходимости

**В нашем номере: Уважаемые граждане, жители населенных пунктов
Сущевского сельского поселения, доводим до Вас информацию:**

Извещение
об установлении публичного сервитута на земельные участки

Администрация Костромского муниципального района Костромской области в соответствии со статьей 39.42 Земельного кодекса Российской Федерации информирует о возможности установления публичного сервитута на землях, государственная собственность на которые не разграничена, расположенных: Костромская область, Костромской район, п. Прибрежный, в районе участка с кадастровым номером 44:07:121202:35, в целях строительства линейного объекта электросетевого хозяйства «Строительство ЛЭП 0,4 кВ для подключения объектов, расположенных по адресу: Костромская область, Костромской район, п. Прибрежный, кадастровый номер 44:07:121701:249», сроком на 49 лет, по ходатайству Публичного акционерного общества «Россети Центр» (филиал ПАО «Россети Центр» - «Костромаэнерго»).

Описание местоположения границ публичного сервитута указано в Приложении 1.

Ознакомиться с ходатайством об установлении публичного сервитута и описанием местоположения границ публичного сервитута можно по адресу: Костромская область, гор. Кострома, ул. Маршала Новикова, д. 7, каб. 114 (Пн., Вт., Пт. – с 9 до 12) или на официальном сайте администрации Костромского муниципального района Костромской области kostromskoy.kostroma.gov.ru, на официальном сайте администрации Сущевского сельского поселения Костромского муниципального района Костромской области <http://сущево.рф>, в информационном бюллетене «Сущевский Вестник».

Правообладатели земельных участков, в отношении которых испрашивается публичный сервитут, если их права (обременения права) не зарегистрированы в Едином государственном реестре недвижимости, могут обратиться с заявлением об учете их прав на земельные участки с приложением копий документов, подтверждающих эти права в Комитет имущественных и земельных отношений, архитектуры и градостроительства администрации Костромского муниципального района в рабочие дни с 8.00 до 17.00 ч. по адресу: Костромская область, гор. Кострома, ул. Маршала Новикова, д. 7, каб. 115 тел. 35-02-31. Последний день подачи заявления 24 ноября 2023 года.

И.о. главы Костромского
муниципального района

Т.Н. Резепина

Председатель КМИиА

О.А. Паршакова

Раздел 2

Сведения о местоположении границ объекта

1. Система координат МСК-44, зона 1

2. Сведения о характерных точках границ объекта

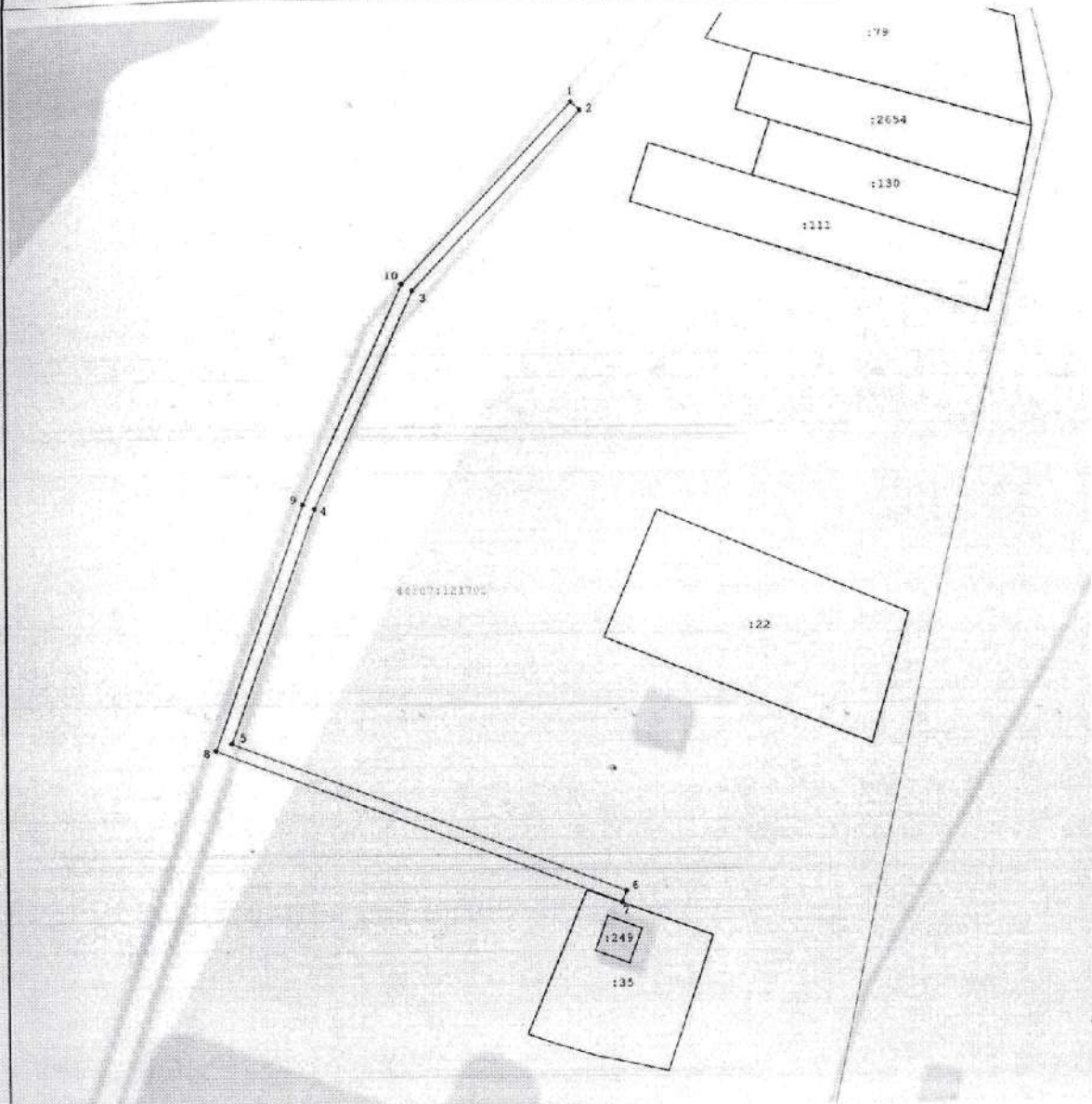
Обозначение характерных точек границ	Координаты, м		Метод определения координат характерной точки	Средняя квадратическая погрешность положения характерной точки (Мг), м	Описание обозначения точки на местности (при наличии)
	X	Y			
1	2	3	4	5	6
1	305 028,50	1 209 708,55	Метод спутниковых геодезических измерений (определений)	0,10	—
2	305 027,14	1 209 710,02		0,10	
3	304 997,81	1 209 682,86		0,10	
4	304 962,23	1 209 666,98		0,10	
5	304 924,18	1 209 653,61		0,10	
6	304 899,98	1 209 716,67		0,10	
7	304 898,11	1 209 715,96		0,10	
8	304 923,01	1 209 651,08		0,10	
9	304 962,97	1 209 665,12		0,10	
10	304 998,93	1 209 681,17		0,10	
1	305 028,50	1 209 708,55		0,10	
3. Сведения о характерных точках части (частей) границы объекта					
1	2	3	4	5	6
—	—	—	—	—	—

Раздел 3

Сведения о местоположении измененных (уточненных) границ объекта





1. Система координат МСК-44, зона 1							
2. Сведения о характерных точках границ объекта							
Обозначение характерных точек границы	Существующие координаты, м		Измененные (уточненные) координаты, м		Метод определения координат характерной точки	Средняя квадратическая погрешность положения характерной точки (M _t), м	Описание обозначения точки на местности (при наличии)
	X	Y	X	Y			
1	2	3	4	5	6	7	8
—	—	—	—	—	—	—	—
3. Сведения о характерных точках части (частей) границы объекта							
1	2	3	4	5	6	7	8
—	—	—	—	—	—	—	—

Раздел 4
План границ объекта



Масштаб 1:1 000

Используемые условные знаки и обозначения:

-  - Существующая часть границы, имеющиеся в ЕГРН сведения о которой достаточны для определения ее местоположения
-  - Проектная граница публичного сервитута
-  - Граница кадастрового квартала
-  - Обозначение кадастрового квартала

44:27:080428

Подпись

Осипов
Дмитрий
Сергеевич
Кадастровый инженер

Дата « 28 » 04 20 23 г.

Место для оттиска печати (при наличии) лица, составившего описание местоположения границ объекта

ТЕКСТОВОЕ ОПИСАНИЕ
местоположения грани населенных пунктов, территориальных зон

Прохождение границы		Описание прохождения границы
от точки	до точки	
1	2	3
—	—	—